





-  Tuulivoimaloiden alue
-  Huoltopiha (nostokenttä ja kokoamisalue), murskepinta
-  Tasattava työnaikainen varastointi-/nostoalue, alue palautuu metsätalousmaaksi rakennusvaiheen jälkeen
-  Puusto poistetaan voimalan rakennusvaiheessa. Rakentamattomat alueet palautuvat metsätalousmaaksi rakennusvaiheen jälkeen. Nostoalueen puun poiston rajaus liittyy tiestön puun poistoon.

Tuulivoimalan ympäristön kuivatus ja pintavesien johtaminen suunnitellaan yksityiskohtaisesti rakennussuunnittelun yhteydessä.

Voimalapaikka KAR20 (ETRS89-TM35fin / N2000)

- XY-koordinaatit: 392584.00 , 7137549.00
- maanpinnantas perustuksen alueella: noin +98,0
- tuulivoimalan enimmäiskorkeus: 250 m maanpinnasta

| | | | |
|---|--|---|--------------------------|
| | | | |
| | | | |
| Kaupunginosa/Kylä 404 | Kortteli/Tila 49:6, 49:9 | Tontti/rno | Viranomaisten merkintöjä |
| Rakennuksen numero/Rakennusten numerot/Rakennustunnus/Rakennustunnukset VOIMALA_KAR20 | | | |
| Rakennustoimenpide UUDISRAKENNUS | Piirustuslaji PÄÄPIIRUSTUS | Juoks.no | |
| Rakennuskohde Uusiutuva Energia Karahka Oy Karahkan tuulivoimapuisto | Piirustuksen sisältö Asemapiirustus | Mittakaavat 1:1000 | |
| OULAINEN | | | Muutos |
|  FCG Finnish Consulting Group Oy Elektroniikkatie 6, 90590 Oulu Puh. 0104090 www.fcg.fi | | Suunnittelualue, työnnumero ja piirustuksen numero ARK P30349P003 320 | Tiedosto |
| Päiväys 9.4.2021 | Pääsuunn. Sami Orajarvi | Tarkastaja Leila Väyrynen | A |
| Hyv. Kari Hietala | Yhteyshenkilö Leila Väyrynen | | S |